



HALLOWEEN SCARY NIGHTS

Vive la noche de Halloween más terrorífica del año en Parque Warner

AFORO LIMITADO. NO DEJES QUE TE LO CUENTEN
NOCHES DE LOS VIERNES 20 y 27 DE OCTUBRE

SALIDAS		REGRESOS	
19:30		3:10	
 ESTACIÓN SUR AUTOBUSES (19:30) PARQUE WARNER (20:00)	 PARQUE WARNER (03:10)	Puedes combinar con estos medios de transporte público	
	 VILLAVERDE BAJO CRUCE (03:35)	N401, N402, N403, N13	
	 ESTACIÓN SUR DE AUTOBUSES (03:45)	N11, N13	
	 ATOCHA (04:00)	N11, N12, N13, N14, N15, N17	
	 PZA. DE CIBELES (04:10)	N1, N2, N3, N4, N5, N6, N7, N8, N9, N10, N11, N12, N13, N14, N15, N16, N17, N18, N19, N20, N21, N22, N23, N24, N25, N26	

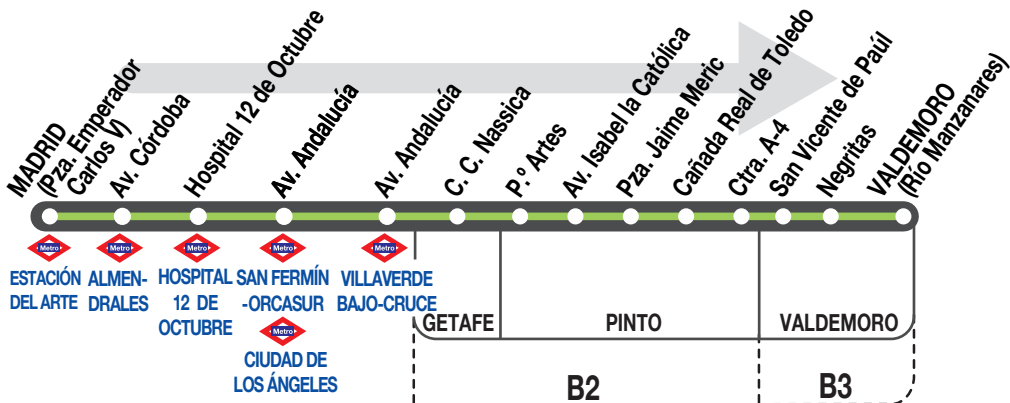
NOCHE DEL MARTES 31 DE OCTUBRE

AFORO LIMITADO. NO DEJES QUE TE LO CUENTEN

SALIDAS		REGRESOS	
21:30		5:10	
 ESTACIÓN SUR AUTOBUSES (21:30) PARQUE WARNER (22:00)	 PARQUE WARNER (05:10)	Puedes combinar con estos medios de transporte público	
	 VILLAVERDE BAJO CRUCE (05:35)	N401, N402, N403, N13	
	 ESTACIÓN SUR DE AUTOBUSES (05:45)	N11, N13	
	 ATOCHA (06:00)	N11, N12, N13, N14, N15, N17	
	 PZA. DE CIBELES (06:10)	N1, N2, N3, N4, N5, N6, N7, N8, N9, N10, N11, N12, N13, N14, N15, N16, N17, N18, N19, N20, N21, N22, N23, N24, N25, N26	

N401

Pinto - Valdemoro



1213

Horarios de paso aproximado

MADRID

Pinto

VALDEMORO
(Río Manzanares)

De domingo
a jueves

(Vigente todo el año)

0:15

0:50

1:10

1:15

1:50

2:10

3:45

4:20

4:40

Noches
de viernes,
sábados
y vísperas
de festivo

(Vigente todo el año)

0:15

0:50

1:10

1:15

1:50

2:10

2:30

3:05

3:25

3:45

4:20

4:40

5:00

5:35

5:55

6:15

6:50

7:10

Notas:

Se consideran festivos los nacionales y autonómicos.

AI

AUTOMNIBUS INTERURBANOS, S.A.

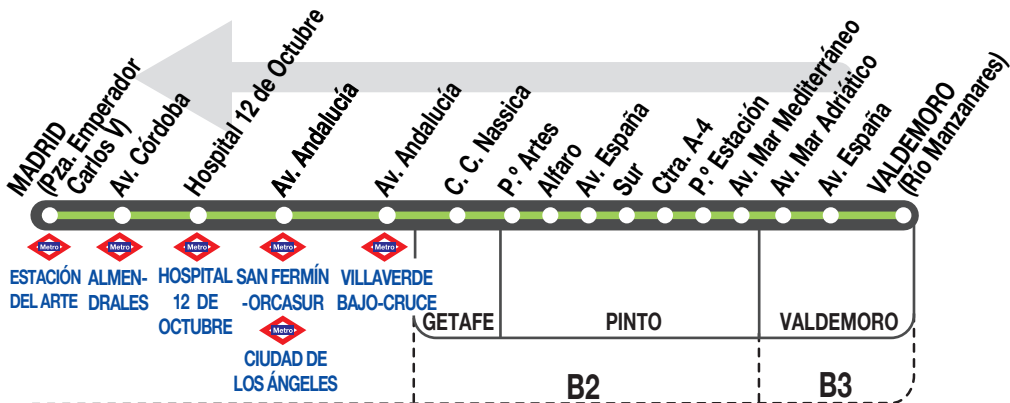
C. Miguel Servet, 8. Pol. Ind. Rompecubas.

28341 Valdemoro, Madrid.

Tel: 91 875 20 18

N401

Madrid (Atocha)



Horarios de paso aproximado

1213



De domingo
a jueves

(Vigente todo el año)

0:55	0:15	24:00
3:25	2:45	2:30

Noches
de viernes,
sábados
y vísperas
de festivo

(Vigente todo el año)

0:55	0:15	24:00
2:10	1:30	1:15
3:25	2:45	2:30
4:40	4:00	3:45
5:55	5:15	5:00

Notas:

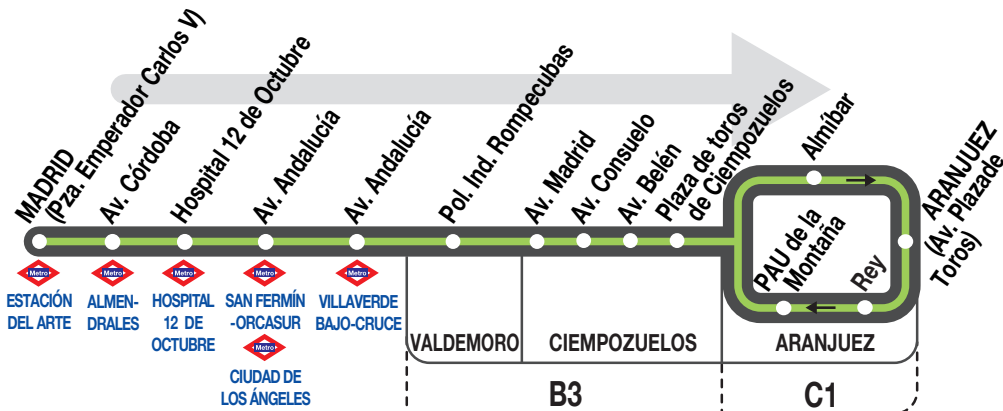
Se consideran festivos los nacionales y autonómicos.

AI AUTOMNIBUS INTERURBANOS, S.A.
C. Miguel Servet, 8. Pol. Ind. Rompecubas.
28341 Valdemoro, Madrid.

Tel: 91 875 20 18

N402

Ciempozuelos - Aranjuez



210918

Horarios de paso aproximado

MADRID

Ciempozuelos

ARANJUEZ
(Av. Pza. de Toros)

ARANJUEZ
(PAU de la Montaña)

De domingo
a jueves

(Vigente todo el año)

0:15

0:55

1:15

1:20

1:15

1:55

2:15

2:20

3:45

4:25

4:45

4:50

Noches
de viernes,
sábados
y vísperas
de festivo

(Vigente todo el año)

0:15

0:55

1:15

1:20

1:15

1:55

2:15

2:20

2:30

3:10

3:30

3:35

3:45

4:25

4:45

4:50

5:00

5:45

6:00

6:05

6:15

6:55

7:15

7:20

Notas:

Se consideran festivos los nacionales y autonómicos.

AI

AUTOMNIBUS INTERURBANOS, S.A.

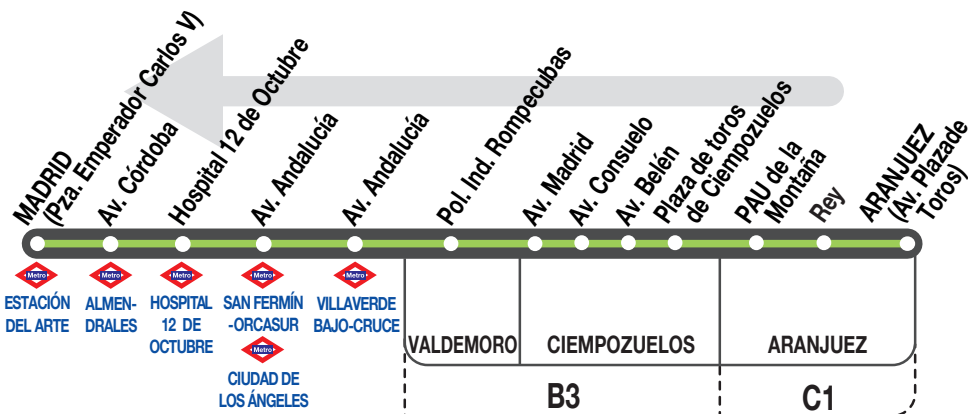
C. Miguel Servet, 8. Pol. Ind. Rompecubas.

28341 Valdemoro, Madrid.

Tel: 91 875 20 18

N402

Madrid (Atocha)



210918

Horarios de paso aproximado

MADRID

Ciempozuelos

ARANJUEZ
(PAU de la Montaña)

ARANJUEZ
(Av. Pza. de Toros)

De domingo
a jueves

(Vigente todo el año)

1:00	0:15	23:50	23:45
-----	-----	1:20	1:15
-----	-----	4:50	4:45

Noches
de viernes,
sábados
y vísperas
de festivo

(Vigente todo el año)

1:00	0:15	23:50	23:45
-----	-----	6:05	6:00
-----	-----	7:20	7:15

Notas:

Se consideran festivos los nacionales y autonómicos.

AI

AUTOMNIBUS INTERURBANOS, S.A.

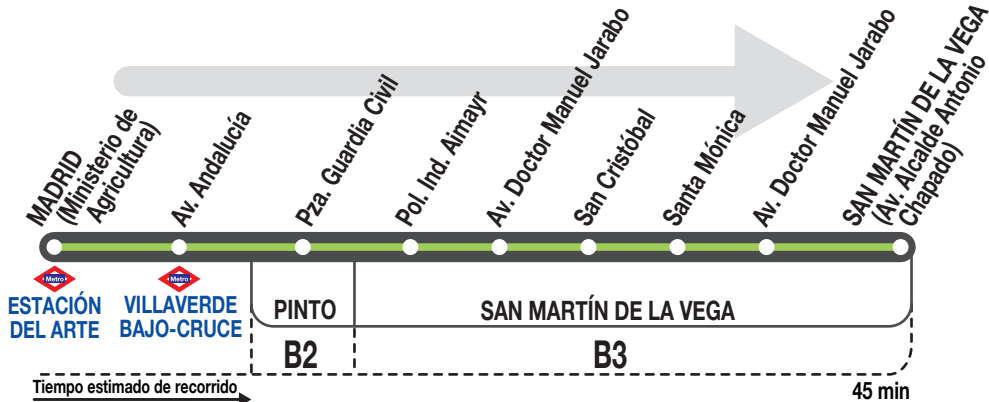
C. Miguel Servet, 8. Pol. Ind. Rompecubas.

28341 Valdemoro, Madrid.

Tel: 91 875 20 18

N403

San Martín de la Vega



201219

Horarios de salida de Madrid (P.º Infanta Isabel, junto Ministerio de Agricultura)

Diario

(Vigente todo el año)

A

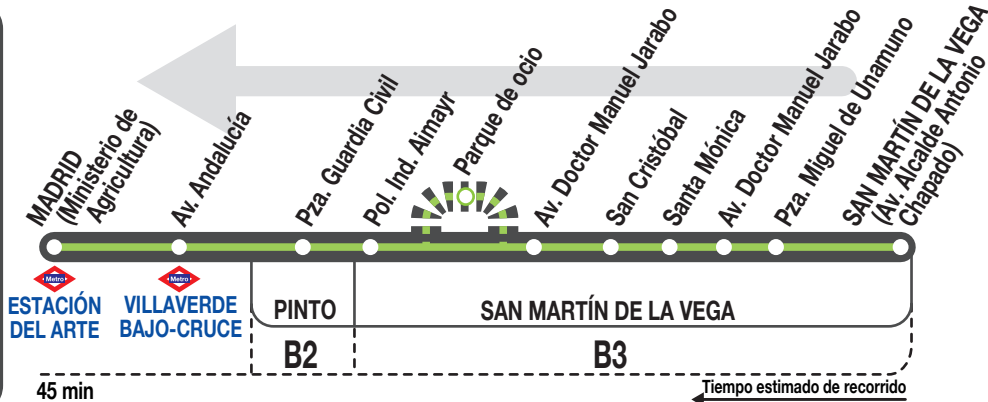
2:20

5:00

LV LA VELOZ, S.A. Calle Tuerca, 2 y 4
RIVAS-VACIAMADRID 28522. MADRID
Tel: 91 409 76 02

N403

Madrid (Atocha)



Horarios de salida de San Martín de la Vega (Av. Alcalde Antonio Chapado)

201219

Diario

(Vigente todo el año)

A

1:00^w

3:40

Notas:

^w Por Parque de Ocio abierto al público.

LV LA VELOZ, S.A. Calle Tuerca, 2 y 4
RIVAS-VACIAMADRID 28522. MADRID

Tel: 91 409 76 02

N1 Plaza de Cibeles - Sancharinaro. Itinerary map showing the route from Plaza de Cibeles to Sancharinaro. Includes departure times for weekdays, weekends, and holidays.

N2 Plaza de Cibeles - Valdebebas. Itinerary map showing the route from Plaza de Cibeles to Valdebebas. Includes departure times for weekdays, weekends, and holidays.

N3 Plaza de Cibeles - Canillas. Itinerary map showing the route from Plaza de Cibeles to Canillas. Includes departure times for weekdays, weekends, and holidays.

N4 Plaza de Cibeles - Barajas. Itinerary map showing the route from Plaza de Cibeles to Barajas. Includes departure times for weekdays, weekends, and holidays.

N5 Plaza de Cibeles - Colonia Fin de Semana. Itinerary map showing the route from Plaza de Cibeles to Colonia Fin de Semana. Includes departure times for weekdays, weekends, and holidays.

N26 Plaza de Alonso Martínez - Aluche. Itinerary map showing the route from Plaza de Alonso Martínez to Aluche. Includes departure times for weekdays, weekends, and holidays.

N28 Moncloa - Aravaca. Itinerary map showing the route from Moncloa to Aravaca. Includes departure times for weekdays, weekends, and holidays.

Horario en rojo: Sólo Sábados y vísperas de festivo. Horario en azul: Sólo Viernes. Todos los autobuses de las líneas nocturnas disponen de rampa de acceso para Personas con Movilidad Reducida.

RED DE AUTOBUSES NOCTURNOS DE MADRID

La Red de autobuses nocturnos "Búhos" está compuesta por 28 líneas que circulan todos los días del año. Las líneas se denominan de N1 a N28, de las cuales, 24 tienen cabecera común en la Plaza de Cibeles. Las líneas N25 y N26 tienen situada su cabecera en la Plaza de Alonso Martínez, con paradas de paso en la Plaza de Cibeles. La línea N28 tiene la cabecera en la calle Princesa (Moncloa). La línea Expres 24 h al Aeropuerto pertenece a la Red Nocturna (N27) y tiene su cabecera en el intercambiador de Atocha-Renfe con parada de paso en la Plaza de Cibeles. El funcionamiento de los Búhos es el siguiente: El servicio comienza a prestarse todos los días entre las 23:20-23:45 horas de la noche y finaliza entre las 5:30-6:00 horas de la mañana, según las líneas. En las noches de sábados y vísperas de festivo el servicio amplía su horario hasta las 7:00 horas de la mañana (el último viaje de las líneas nocturnas sale de la cabecera central a dicha hora). -En las noches de domingo a jueves y festivos, la frecuencia de servicio es de 35 minutos hasta las 4:00 horas, y de 70 minutos hasta las 6:00. Esta frecuencia es similar para todas las líneas. -En las noches de los viernes, sábados y vísperas de festivo, la frecuencia de servicio es de 15-20 minutos según la línea. Durante el mes de agosto la frecuencia de servicio, en estas noches, es de unos 25 minutos. En determinadas fechas como Navidad o verano y cuando el servicio lo requiera estos horarios podrán sufrir variación.

N6 Plaza de Cibeles - El Cañaveral. Itinerary map showing the route from Plaza de Cibeles to El Cañaveral. Includes departure times for weekdays, weekends, and holidays.

N7 Plaza de Cibeles - Valderriivas. Itinerary map showing the route from Plaza de Cibeles to Valderriivas. Includes departure times for weekdays, weekends, and holidays.

N8 Plaza de Cibeles - Valdebernardo. Itinerary map showing the route from Plaza de Cibeles to Valdebernardo. Includes departure times for weekdays, weekends, and holidays.

N9 Plaza de Cibeles - Ensanche de Vallecas. Itinerary map showing the route from Plaza de Cibeles to Ensanche de Vallecas. Includes departure times for weekdays, weekends, and holidays.

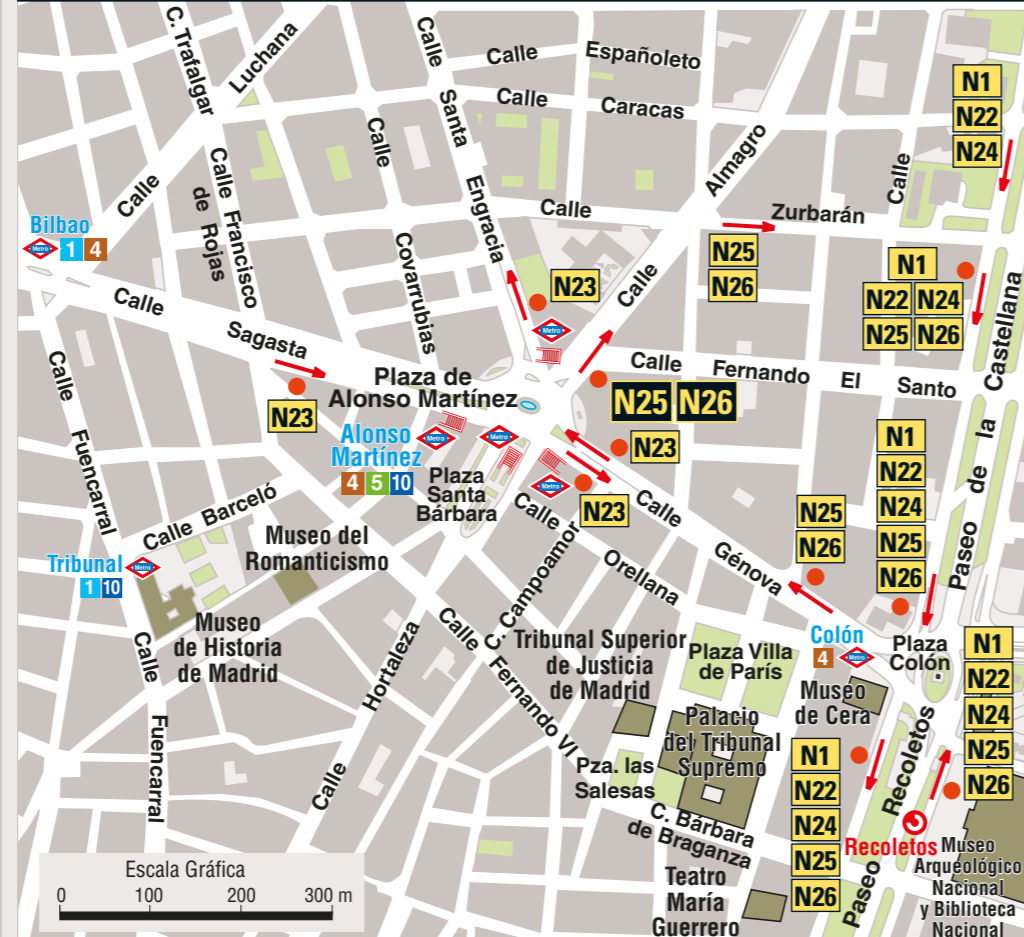
N10 Plaza de Cibeles - Palomeras. Itinerary map showing the route from Plaza de Cibeles to Palomeras. Includes departure times for weekdays, weekends, and holidays.

EXPRES AEROPUERTO 24 h. Itinerary map showing the route from Atocha Renfe to Aeropuerto T4. Includes departure times for weekdays, weekends, and holidays.

TARIFA 5 EUROS. PAGO EN EFECTIVO A BORDO DEL AUTOBÚS. DURACIÓN APROXIMADA DEL TRAYECTO: 40 MINUTOS EN CONDICIONES NORMALES DE TRÁFICO. PERMITIDO VIAJAR CON EQUIPAJE SEGÚN ESTÁNDARES DE AVIACIÓN CIVIL. EN HORARIO NOCTURNO, DE 23:30 A 6:00 HORAS, LA CABECERA EN PLAZA DE CIBELES TIENE CORRESPONDENCIA CON LA RED DE LÍNEAS NOCTURNAS DE EMT.

La línea Expres de autobús desde Atocha al Aeropuerto Internacional de Madrid-Barajas Adolfo Suárez ofrece una conexión directa entre el centro de la ciudad y el aeropuerto las 24 horas del día y los 365 días al año. En horario nocturno la cabecera de la línea se ubica en la Plaza de Cibeles. El trayecto cuenta además con cuatro paradas intermedias en puntos estratégicos que permiten conectar con otros modos de transporte.

CABECERAS Y PARADAS DE BÚHOS EN LA PLAZA DE ALONSO MARTÍNEZ



N11 Plaza de Cibeles - Madrid Sur. Itinerary map showing the route from Plaza de Cibeles to Madrid Sur. Includes departure times for weekdays, weekends, and holidays.

N12 Plaza de Cibeles - Barrio de Butarque. Itinerary map showing the route from Plaza de Cibeles to Barrio de Butarque. Includes departure times for weekdays, weekends, and holidays.

N13 Plaza de Cibeles - Col. San Cristóbal de los Ángeles. Itinerary map showing the route from Plaza de Cibeles to Col. San Cristóbal de los Ángeles. Includes departure times for weekdays, weekends, and holidays.

N14 Plaza de Cibeles - Villaverde Alto. Itinerary map showing the route from Plaza de Cibeles to Villaverde Alto. Includes departure times for weekdays, weekends, and holidays.

N15 Plaza de Cibeles - Orcasur. Itinerary map showing the route from Plaza de Cibeles to Orcasur. Includes departure times for weekdays, weekends, and holidays.

N16 Plaza de Cibeles - Avenida de La Peseta. Itinerary map showing the route from Plaza de Cibeles to Avenida de La Peseta. Includes departure times for weekdays, weekends, and holidays.

N17 Plaza de Cibeles - Carabanchel Alto. Itinerary map showing the route from Plaza de Cibeles to Carabanchel Alto. Includes departure times for weekdays, weekends, and holidays.

N18 Plaza de Cibeles - Aluche. Itinerary map showing the route from Plaza de Cibeles to Aluche. Includes departure times for weekdays, weekends, and holidays.

CABECERAS Y PARADAS DE BÚHOS EN LA PLAZA DE CIBELES



N21 Plaza de Cibeles - Arroyo del Fresno. Itinerary map showing the route from Plaza de Cibeles to Arroyo del Fresno. Includes departure times for weekdays, weekends, and holidays.

N22 Plaza de Cibeles - Barrio del Pilar. Itinerary map showing the route from Plaza de Cibeles to Barrio del Pilar. Includes departure times for weekdays, weekends, and holidays.

N23 Plaza de Cibeles - Montecarmelo. Itinerary map showing the route from Plaza de Cibeles to Montecarmelo. Includes departure times for weekdays, weekends, and holidays.

N24 Plaza de Cibeles - Las Tablas. Itinerary map showing the route from Plaza de Cibeles to Las Tablas. Includes departure times for weekdays, weekends, and holidays.

N25 Plaza de Alonso Martínez - Villa de Vallecas. Itinerary map showing the route from Plaza de Alonso Martínez to Villa de Vallecas. Includes departure times for weekdays, weekends, and holidays.

N27 Plaza de Alonso Martínez - Aeropuerto. Itinerary map showing the route from Plaza de Alonso Martínez to Aeropuerto. Includes departure times for weekdays, weekends, and holidays.

N28 Plaza de Alonso Martínez - Aravaca. Itinerary map showing the route from Plaza de Alonso Martínez to Aravaca. Includes departure times for weekdays, weekends, and holidays.

Horario en rojo: Sólo Sábados y vísperas de festivo. Horario en azul: Sólo Viernes. Todos los autobuses de las líneas nocturnas disponen de rampa de acceso para Personas con Movilidad Reducida.

CABECERAS Y PARADAS DE BÚHOS EN MONCLOA



N21 Plaza de Cibeles - Arroyo del Fresno. Itinerary map showing the route from Plaza de Cibeles to Arroyo del Fresno. Includes departure times for weekdays, weekends, and holidays.

N22 Plaza de Cibeles - Barrio del Pilar. Itinerary map showing the route from Plaza de Cibeles to Barrio del Pilar. Includes departure times for weekdays, weekends, and holidays.

N23 Plaza de Cibeles - Montecarmelo. Itinerary map showing the route from Plaza de Cibeles to Montecarmelo. Includes departure times for weekdays, weekends, and holidays.

N24 Plaza de Cibeles - Las Tablas. Itinerary map showing the route from Plaza de Cibeles to Las Tablas. Includes departure times for weekdays, weekends, and holidays.

N25 Plaza de Alonso Martínez - Villa de Vallecas. Itinerary map showing the route from Plaza de Alonso Martínez to Villa de Vallecas. Includes departure times for weekdays, weekends, and holidays.

N27 Plaza de Alonso Martínez - Aeropuerto. Itinerary map showing the route from Plaza de Alonso Martínez to Aeropuerto. Includes departure times for weekdays, weekends, and holidays.

N28 Plaza de Alonso Martínez - Aravaca. Itinerary map showing the route from Plaza de Alonso Martínez to Aravaca. Includes departure times for weekdays, weekends, and holidays.

Horario en rojo: Sólo Sábados y vísperas de festivo. Horario en azul: Sólo Viernes. Todos los autobuses de las líneas nocturnas disponen de rampa de acceso para Personas con Movilidad Reducida.

CABECERAS Y PARADAS DE BÚHOS EN MONCLOA

